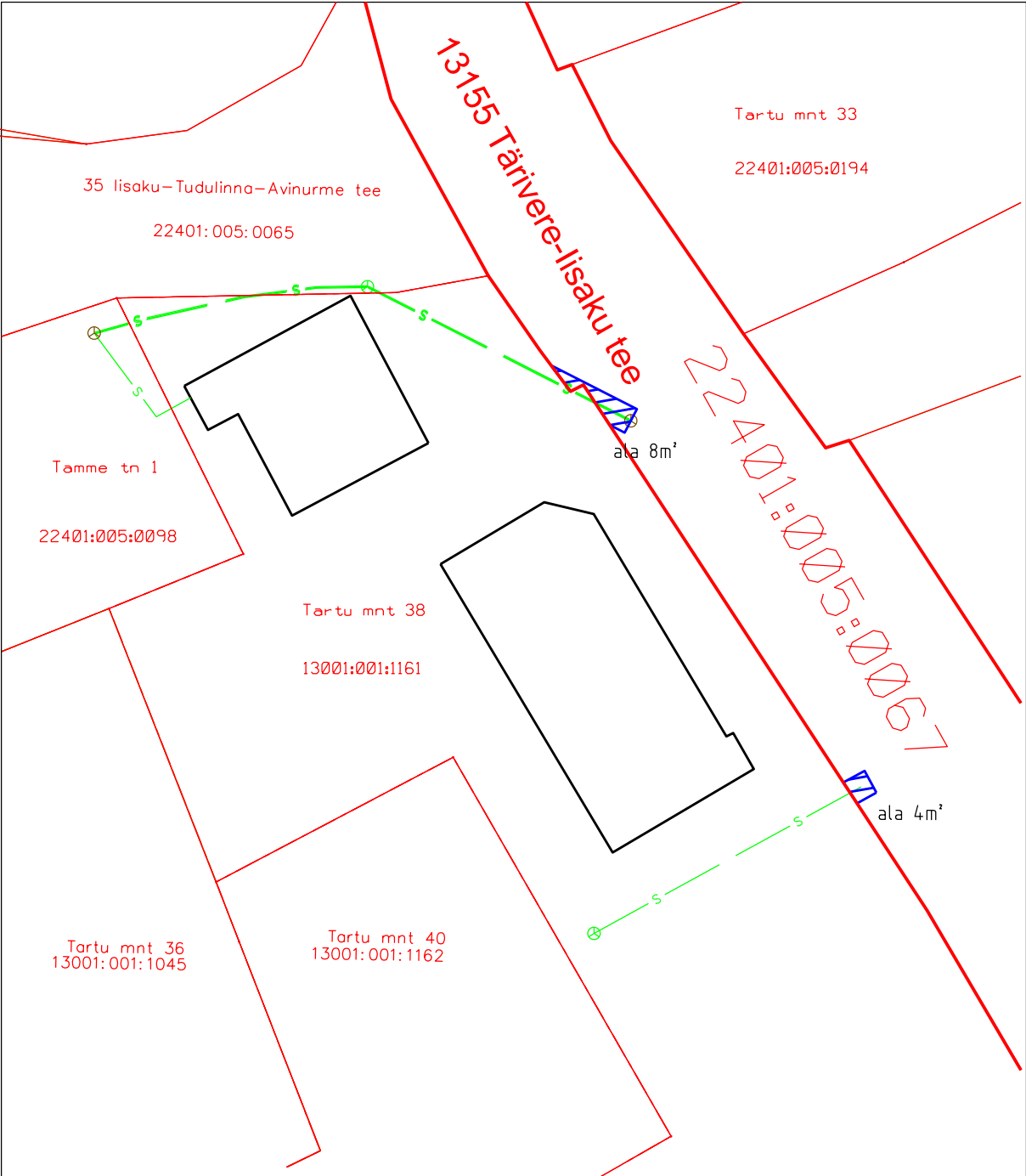







Isikliku kasutusõiguse ala plaan

IKÕ ala POS nr (plaanil)	Kinnisasja registriosa nr	Katastriüksuse tunnus, nimi ja sihtotstarve	IKÕ ala pindala m <sup>2</sup>
Pos 1	5978550	22401:005:0067 13155 Tärivere-lisaku tee Transpordimaa 100%	12 m <sup>2</sup>



-  Isikliku kasutusõiguse ala kokku 12 m<sup>2</sup>, PARI ID: 1076605
-  Sideehitis (maakaabel, kaitsetoru)
-  Olemasolev sideehitis
-  Lepingu objektiks olev kinnistu piir
-  Kinnistupiirid

Arhitektuurbüroo Luhse & Tuhal OÜ "Tartu mnt 34/38 hoonete rekonstrueerimine" OU Geolevel mõõdistustöö nr 1995/2025 "lisaku alevik, Tartu mnt 38 sidetoru teostus" Ida-Viru maakond, Alutaguse vald, lisaku alevik			Töö nr 2008
Koostaja AS Connecto Eesti Jelena Mets	Mõõtkava M 1:250	Leht/formaat A4	Kuupäev 29.01.2026